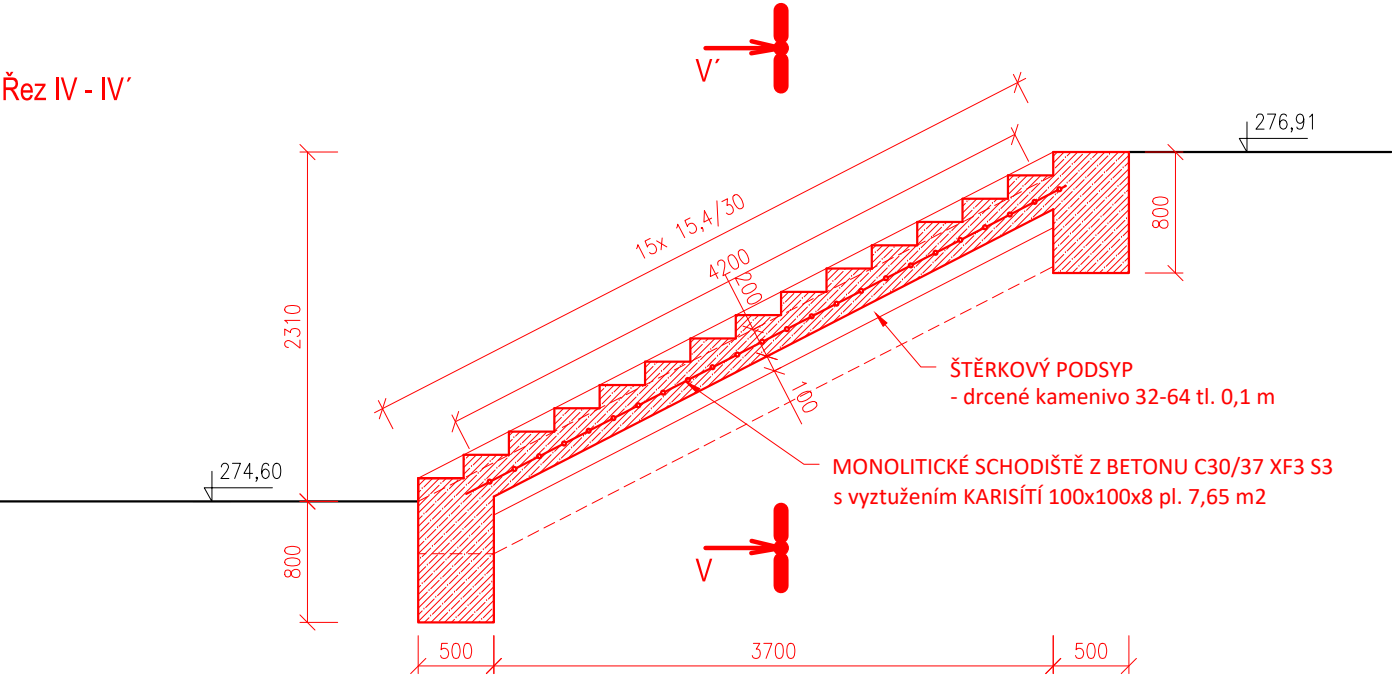
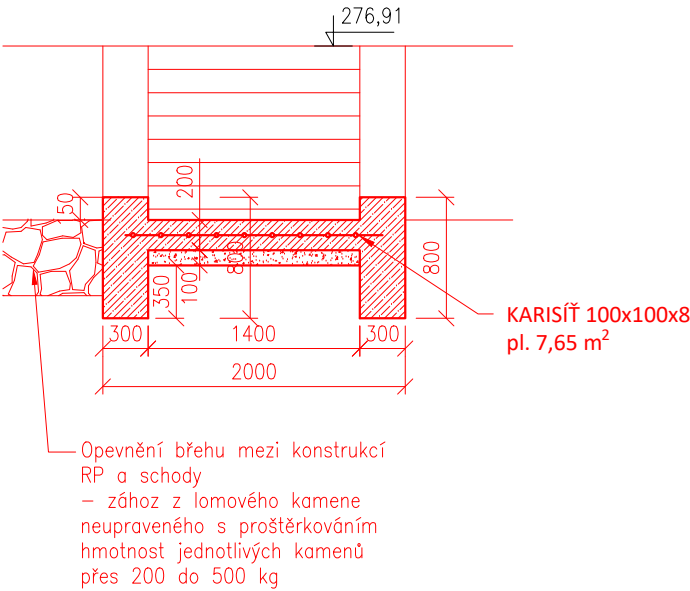


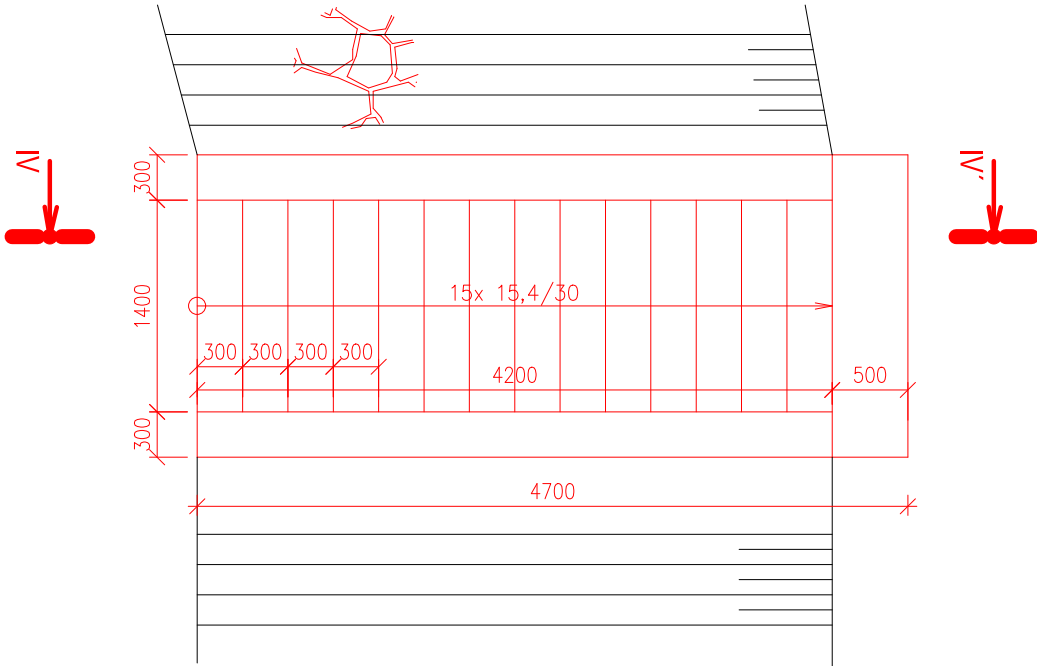
Řez IV - IV'








Řez V - V'



Půdorys



VÝKAZ VÝZTUŽE KARISÍTÍ 100x100x8		
Položka	Šířka [m]	Plocha [m2]
Schody	1.7000	7.6500
Součet ploch [m2]		7.6500
Plocha celkem [m2]		7.6500
Hmotnost jednotková [kg/m2]		7.9000
HMOTNOST CELKEM [kg]		60.43

<div><div>VODOHOSPODÁŘSKÝ ROZVOJ A VÝSTAVBA a.s. Nábřeží 4 150 56 Praha 5 DIVIZE 06</div></div>		<div>VÝŠKOPISNÝ SYSTÉM: BpV POLOHOPISNÝ SYSTÉM: S-JTSK</div> <div>Verze</div>		<div></div>	
Navrhl ING. V. KOTEROVÁ 		Odp. projektant ING. V. KOTEROVÁ 		Techn. kontrola Ing. Pavel Menhard 	
Kraj Ústecký		Obec Kadaň			
Investor Povodí Ohře, státní podnik		K.Ú. Kadaň		Soubor Kadan_RP_DPS.dwg	
Jez na Ohři (Kadaň - dolní) - rybí přechod  D.1.2. Výkresová část				Formát A3	
				Datum 8/2021	
				Stupeň DPS	
				Zakázka 4445/006	
Schodiště				Měřítko 1:50	Č. výkresu D.1.2.7.